



# Inteligencia geográfica en la nube



# Visualización de datos

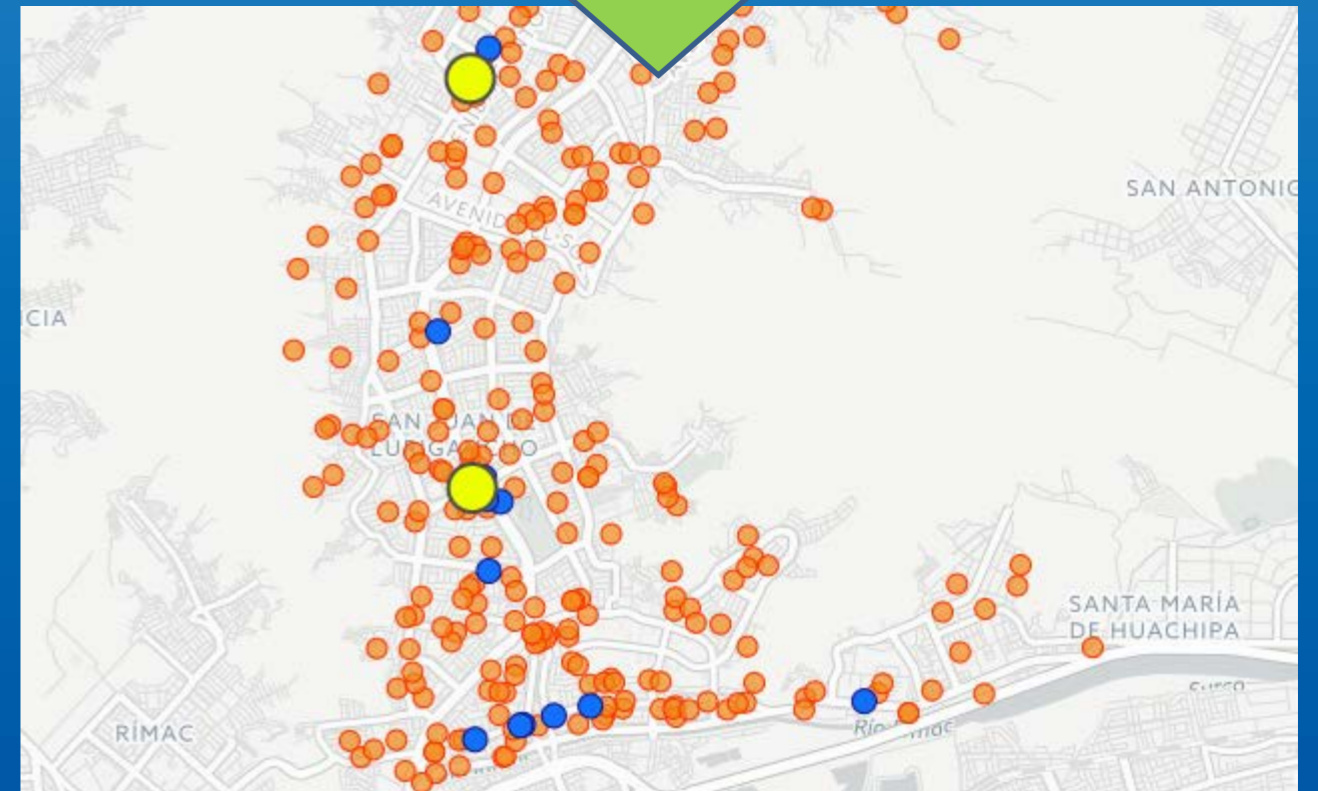
Representación de los datos en los mapas.

-Visualización de Puntos de venta.

-Visualización de clientes.

-Visualización de Puntos de interés (Bancos, Cajas Municipales, Financieras, etc).

DIRECCION	DISTRITO	ANALISTA	x	y
1RA ETAPA				
ASOC.PRO.VIV.AYACUCHO MZA. M	SAN JUAN DE LURIGANCHO	MARIA SALAS	-77.011322	-11.9936333
A.A.H.H. SAN HILARION MZ W4	SAN JUAN DE LURIGANCHO	MARIA SALAS	-77.0079422	-11.987421
A.H. RIMAC DE CAMPOY MZ. B LT. 29	SAN JUAN DE LURIGANCHO	MARIA SALAS	-76.9921676	-11.9832102
A.H.M. EL FORESTAL MZ.A LT.26	SAN JUAN DE LURIGANCHO	MARIA SALAS	-77.0004196	-12.0184937
AA. HH. JOSE CARLOS MARIATEGUI MZ I - 12 LT. 12	SAN JUAN DE LURIGANCHO	MARIA SALAS	-77.0076752	-11.9737616
AA. HH. REUBICADOS DE SANTA ROSITA HUASCAR LOTE 9 MZ P -	SAN JUAN DE LURIGANCHO	MARIA SALAS	-77.0006638	-11.9826298
AA.HH CRUZ DE MOTUPE 2DA. ETAPA MZ. C LT. 7 GRUPO 5	SAN JUAN DE LURIGANCHO	MARIA SALAS	-76.989502	-12.016551
AA.HH PARAISO MZ F LT 6 ASOC LOS SAUCES 2DA ETAPA SAN JUAN DE LURIGANC	SAN JUAN DE LURIGANCHO	MARIA SALAS	-77.0077286	-11.9862022
AA.HH. EL SAUCE 2DO MZ. B LT. 28	SAN JUAN DE LURIGANCHO	MARIA SALAS	-76.9626346	-12.105561
AS. COMUNAL LAS FLORES DE JICAMARCA MZ. O LT. 43	SAN JUAN DE LURIGANCHO	MARIA SALAS	-77.0002794	-11.9753467
AS.PRO.V.URB.AYACUCHO MZA. D	SAN JUAN DE LURIGANCHO	MARIA SALAS	-77.0083237	-11.9785614
ASENT. H. SANTA MARIA MZ D LT 2	SAN JUAN DE LURIGANCHO	MARIA SALAS	-77.0073471	-11.9856186
AMPLI. PARCELA 3 SAN JUAN DE	SAN JUAN DE LURIGANCHO	MARIA SALAS	-77.0073471	-11.9856186
ASENT. H. STA. MARIA CTO. REY MZ.	SAN JUAN DE LURIGANCHO	MARIA SALAS	-77.0073471	-11.9856186

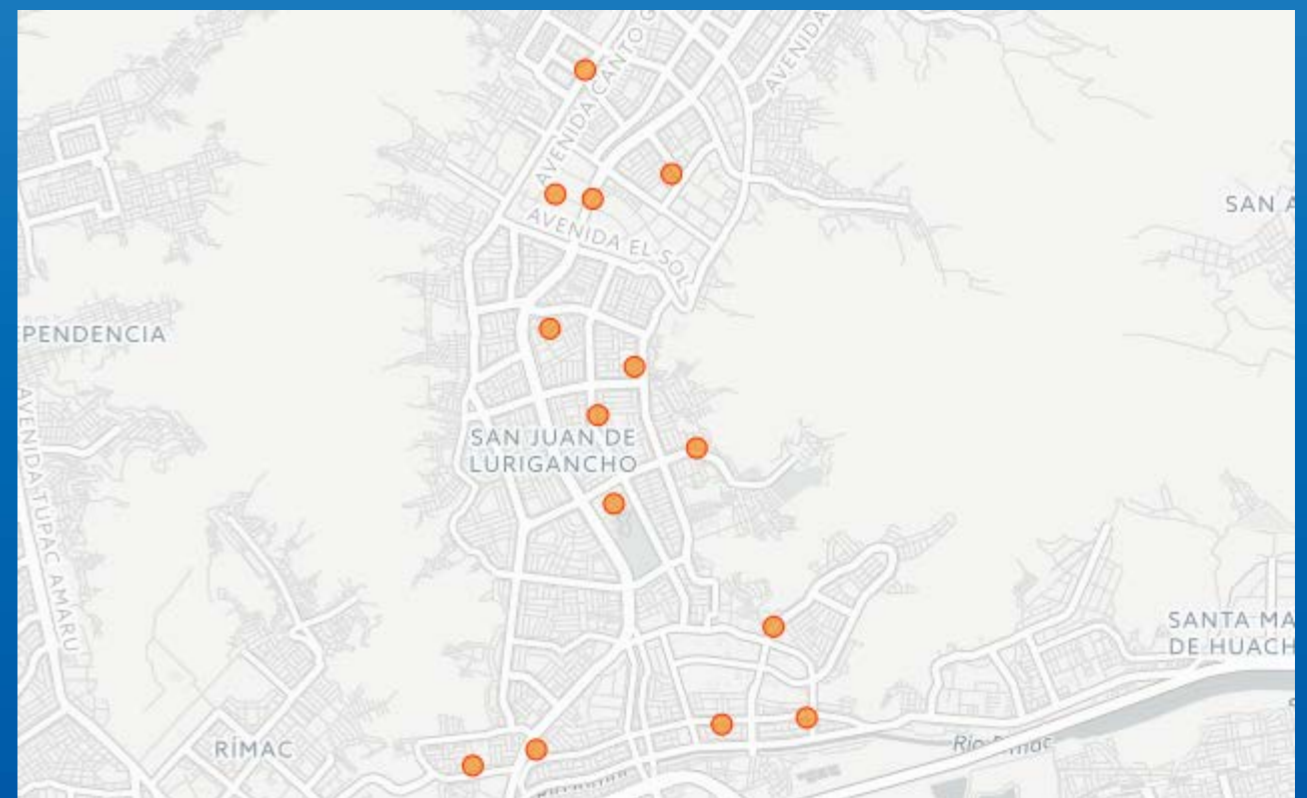
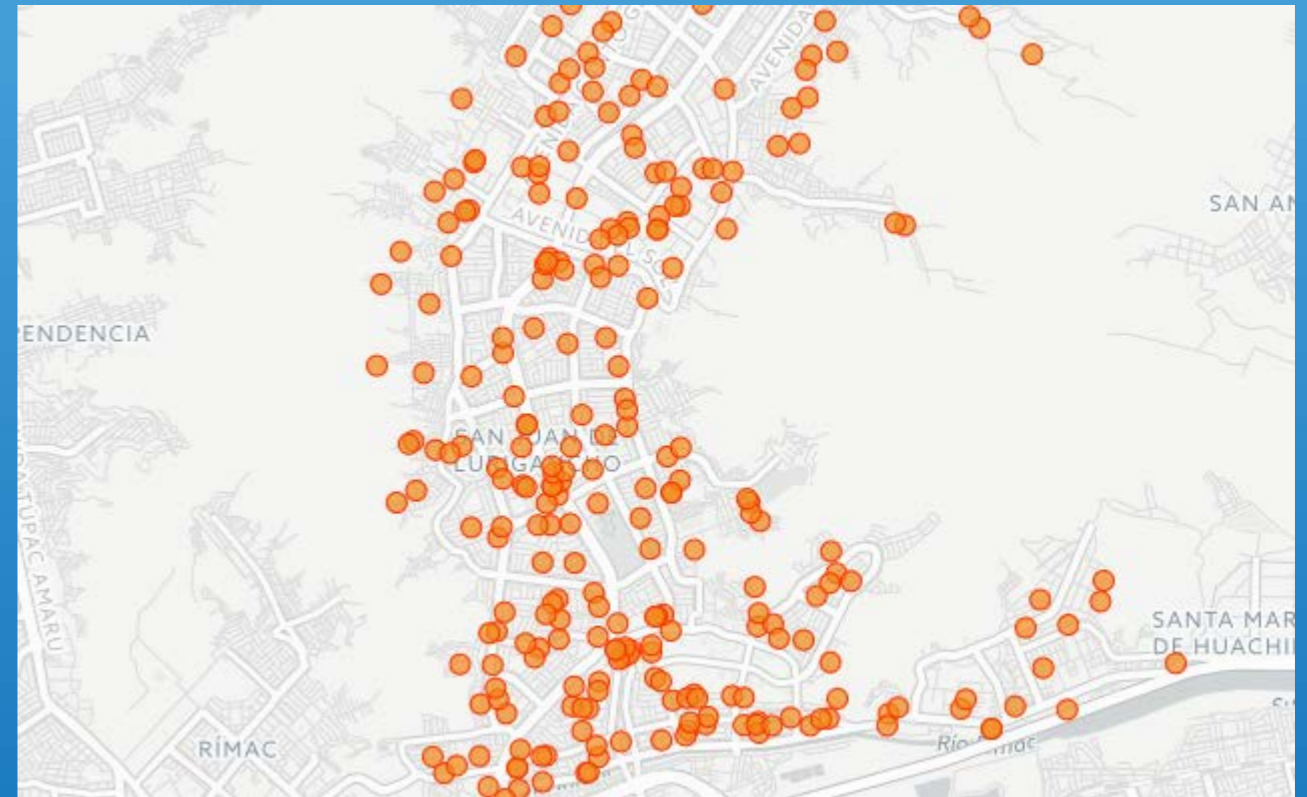


# Filtros

-Opción para seleccionar los valores que desea incluir o excluir.

Ejemplo:

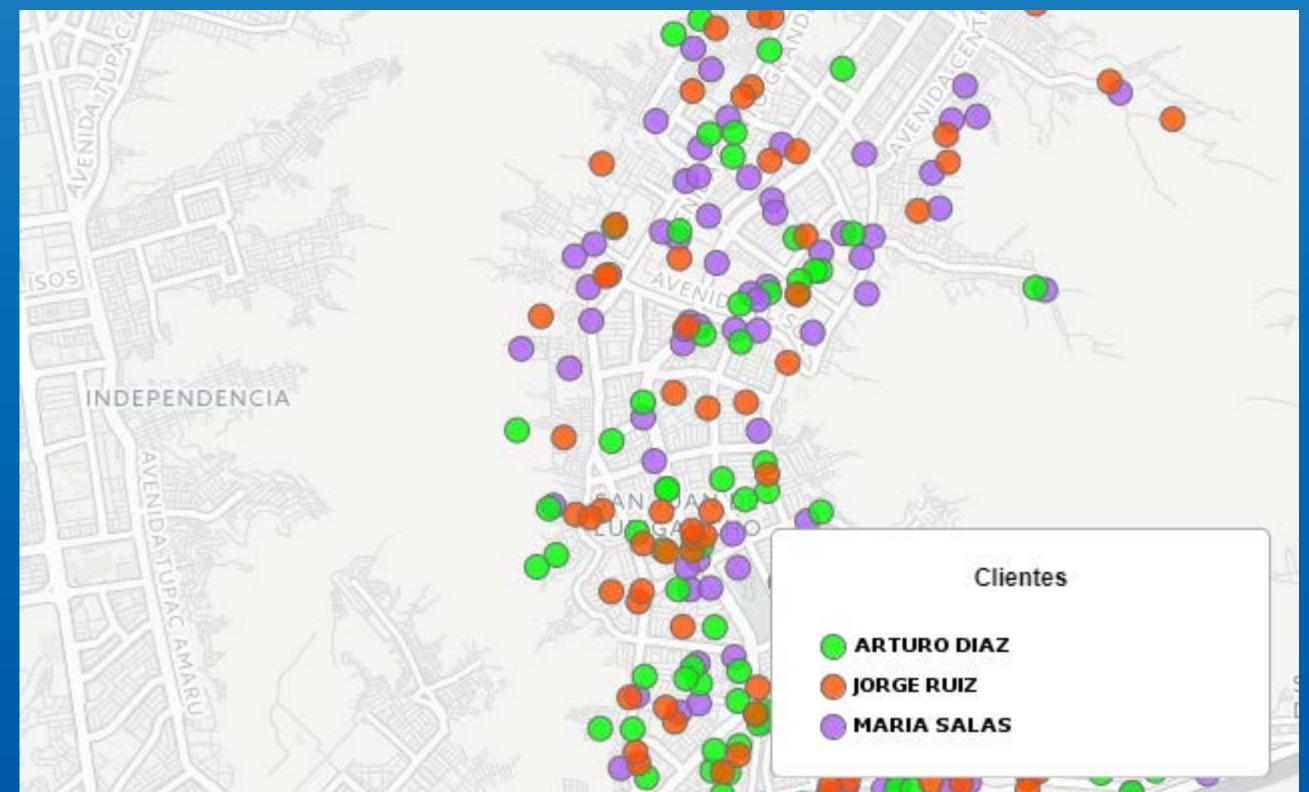
Se muestra los clientes categorizados como estado “dudoso”.



# Estilos

-**Heatmap**, Representa la densidad geográfica de puntos en un mapa utilizando áreas de color.

-**Categoría**, Permite representar los datos en diferentes colores basado en sus atributos .



# Datos públicos

-Capa nivel socioeconómico

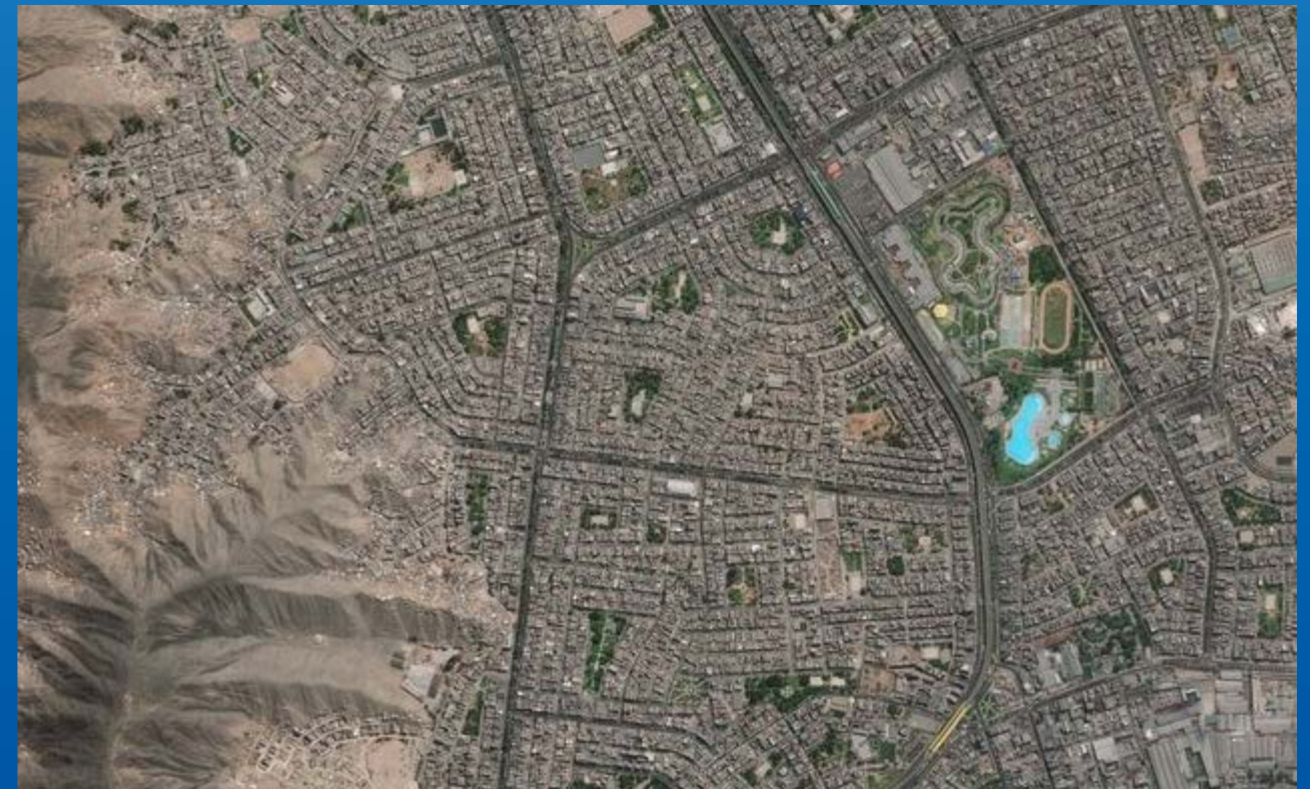
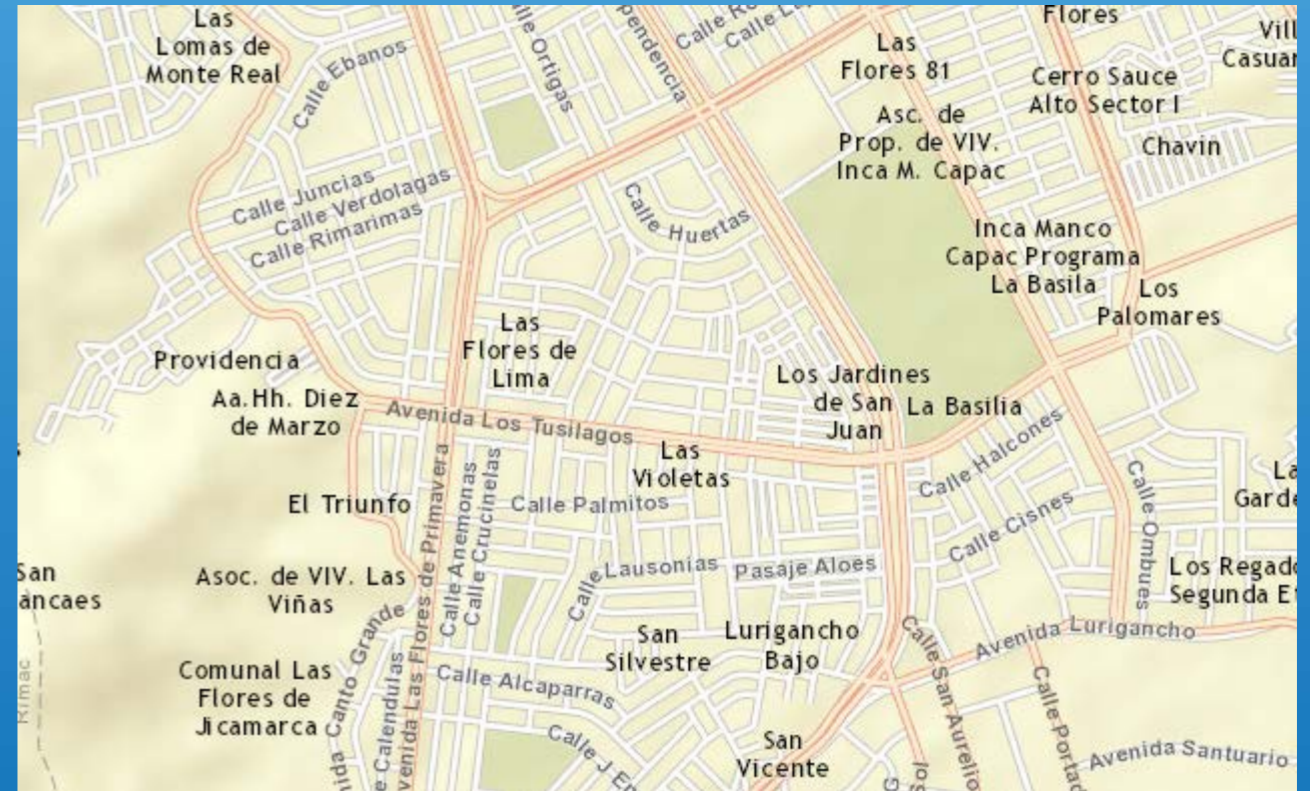
-Capa Puntos de interés, ejm bancos



# Mapas base

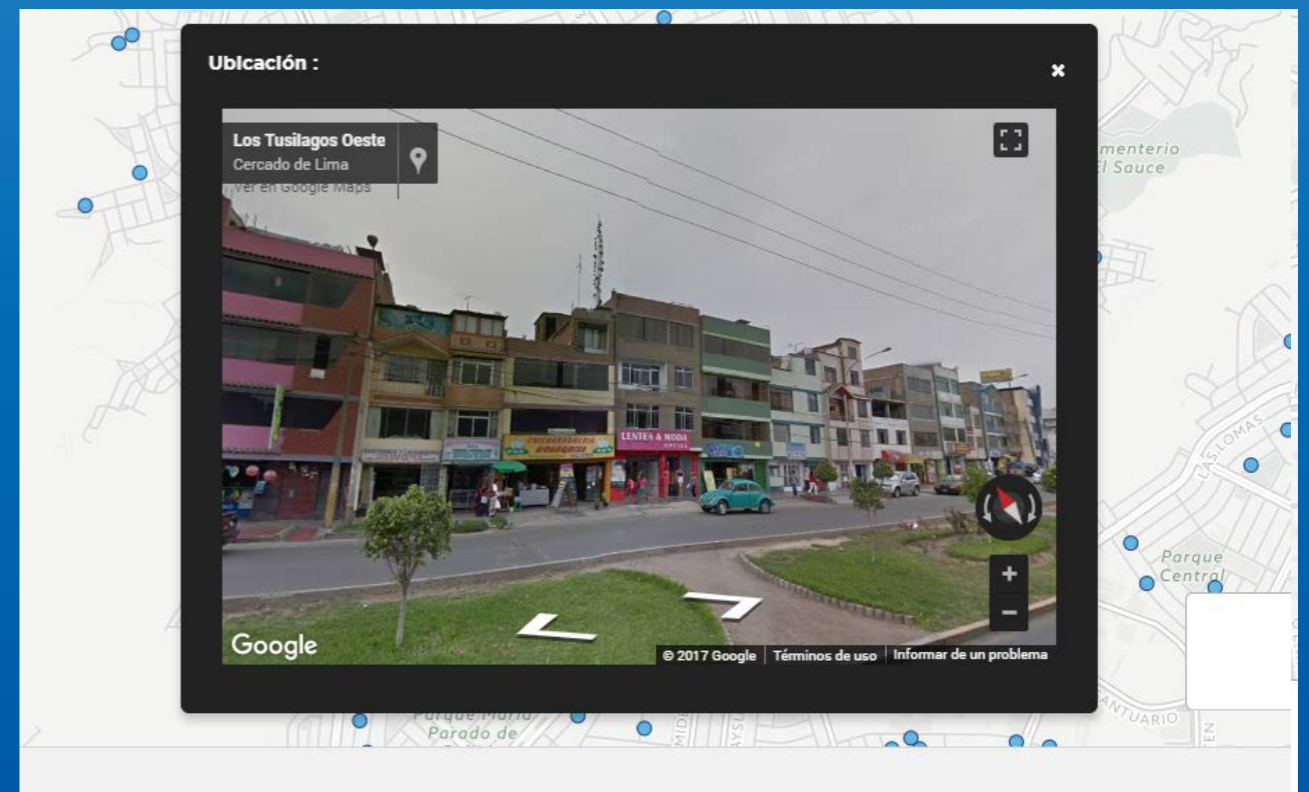
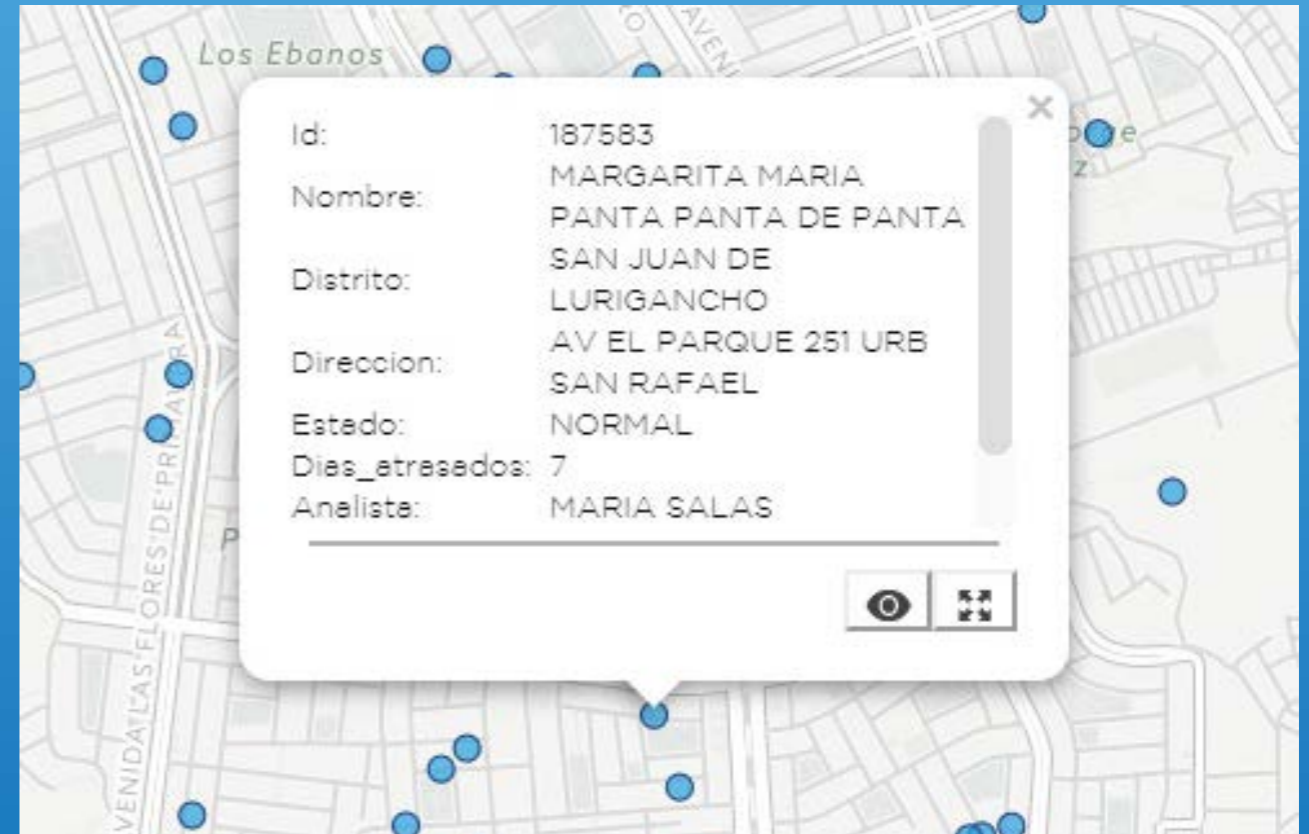
Representación gráfica del mundo para ciertos usos. Ejm

- GeoDir Satellite
- GeoDir Terrain map, etc



# Ventana de información

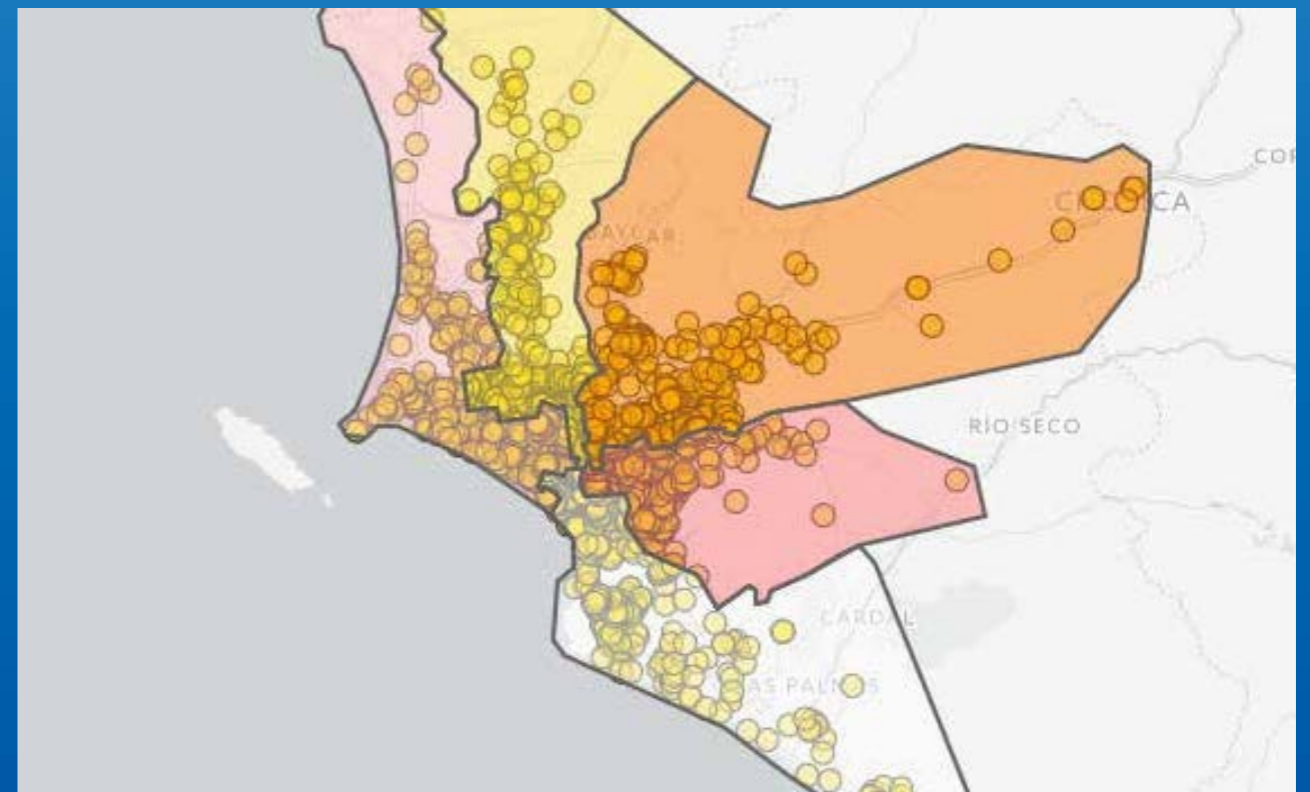
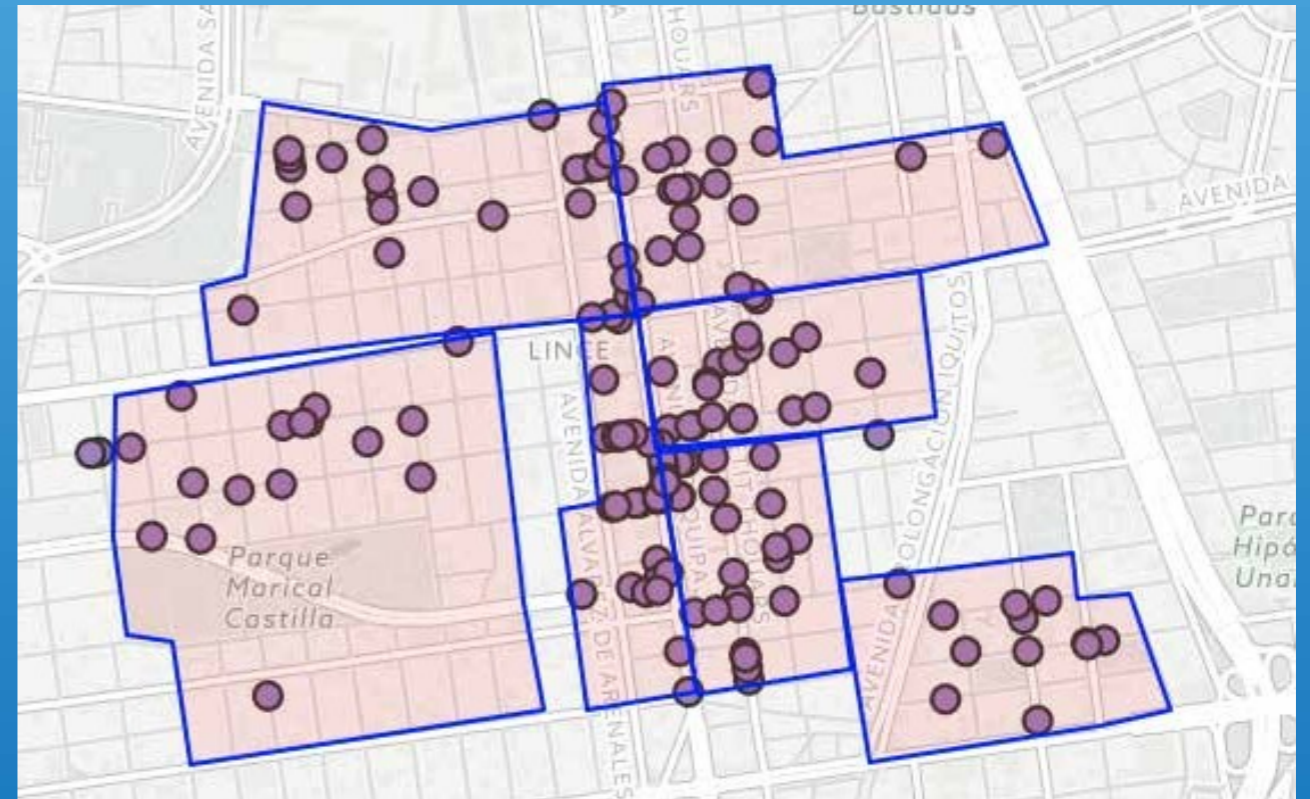
Permitir ver los atributos de una forma rápida. A demás está enlazado a la vista **Streetview** que permite explorar puntos de referencia, a nivel de la calle.



# Sectores

Delimita tu sector según tus necesidades .Ejm

- Sectores por gestor de cobranza
- Equilibrio de sectores





# Contáctenos

Email

contacto@geodir.co

Telf

51 1 440-0867

web [www.geodir.co](http://www.geodir.co)