

GIS Corporativo de Inteligencia Geografica



- Portal
- Soluciones
- Aplicaciones
- Administración
- Seguridad
- Administración de datos
- Servicios

Portal de mapas

GeoDir Builder incluye un portal que le ayuda a crear y compartir mapas en cuestión de minutos. También le ofrece la opción de incrustar el mapa en su web o aplicación de forma muy sencilla.



Soluciones de GeoDir

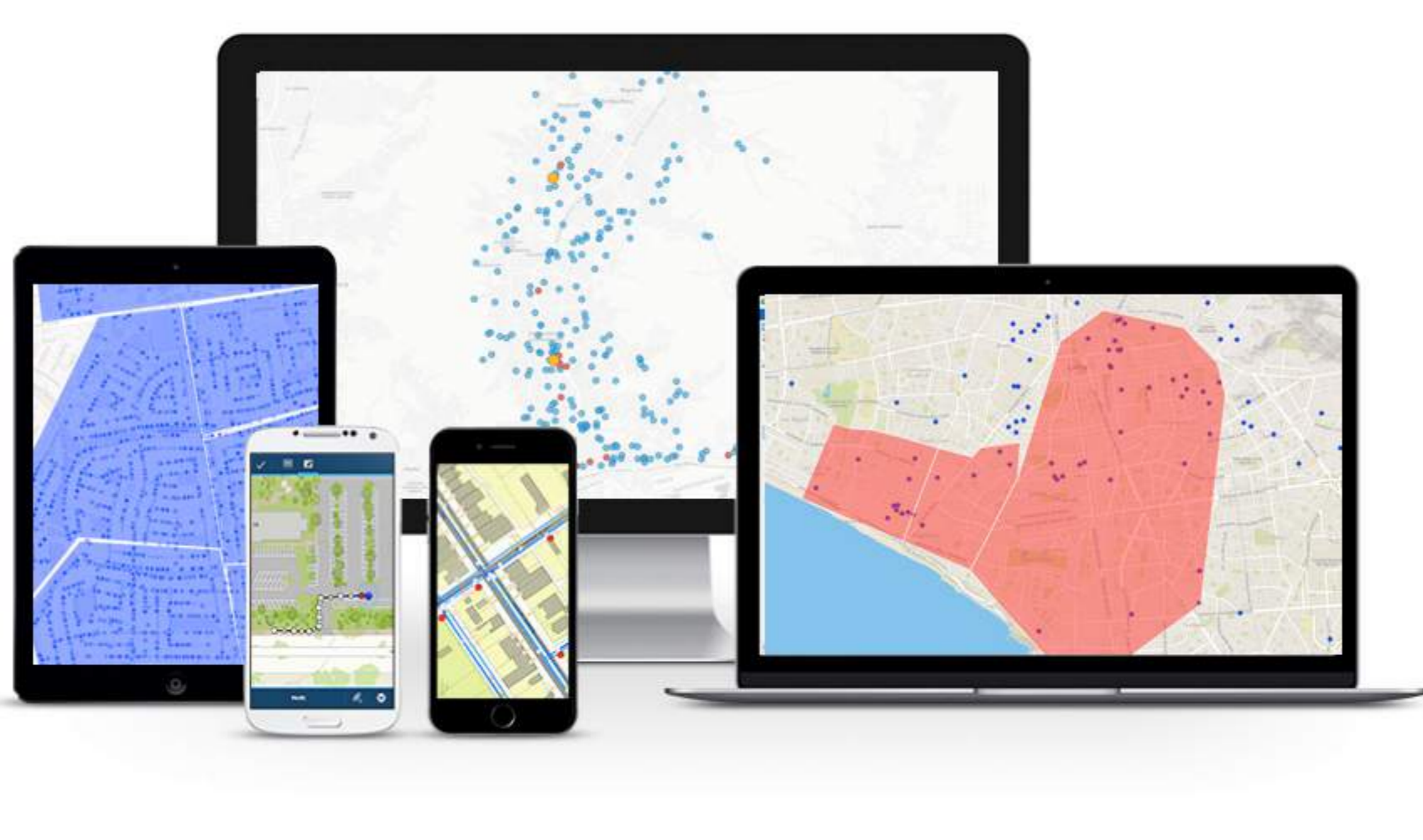
GeoDir le permite aprovechar un amplio conjunto de mapas, aplicaciones y configuraciones de plataforma sin coste específicas de su sector. Puede utilizar estas plantillas para configurar aplicaciones, implementar aplicaciones web e implementar prácticas recomendadas en su organización. Las soluciones de GeoDir están disponibles para sectores tales como la administración local y estatal, la gestión de emergencias, servicios públicos, telecomunicaciones, ejército e inteligencia.



Aplicaciones listas para usar

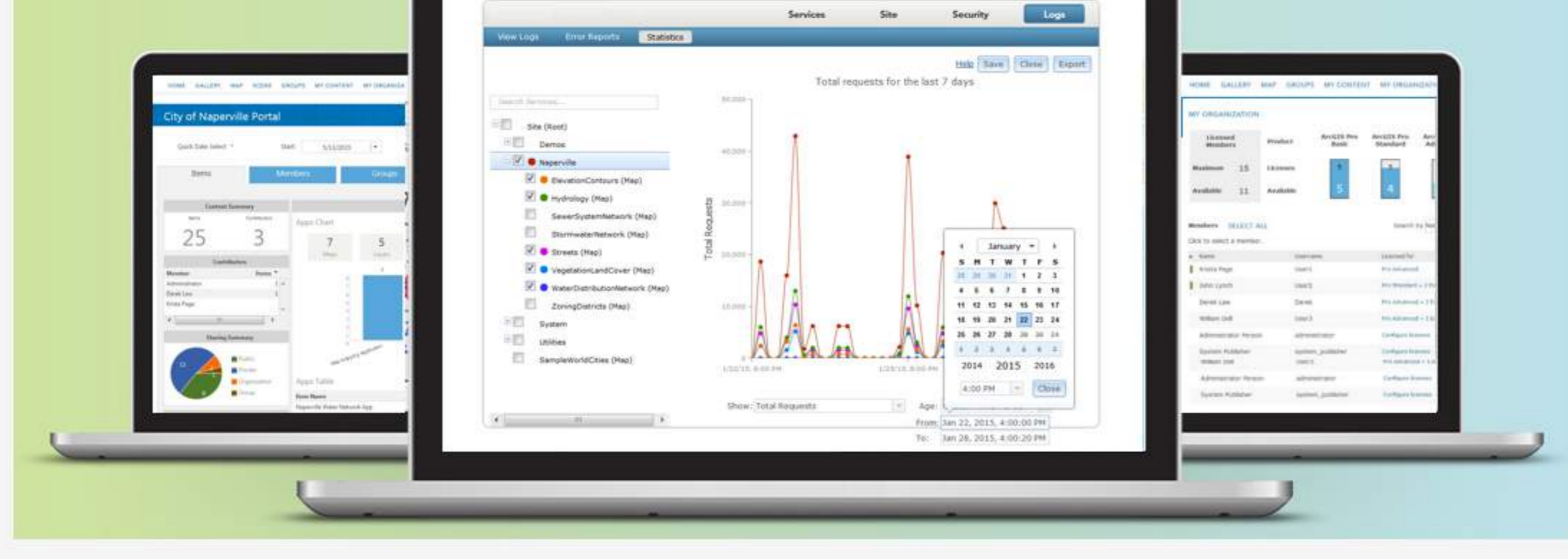
GeoDir Builder se integra con una suite de aplicaciones corporativas para proporcionar personalización a su organización. Ahora cualquier persona puede aprovechar el potencial del análisis espacial.

Por ejm: Utilice Collector para capturar y analizar datos de negocios y, a continuación, compartir de forma segura los resultados entre grupos, departamentos y oficinas. Entre muchas otras.




Administración

GeoDir Builder incluye todo lo que necesita para mantener una implementación de SIG web en su infraestructura. Dispone de herramientas para gestionar el acceso a usuarios, perfiles, equipos, capas de información, dashboards, columnas y automatizar procesos.



Seguridad

GeoDir Builder se ha diseñado teniendo en cuenta su seguridad. Puede definir cómo se administran los equipos, perfiles y cómo se autentican los usuarios. GeoDir Builder proporciona un almacén de identidad integrado, pero también puede configurarlo con su propio servidor de LDAP, con Active Directory u otro sistema de identidad de terceros. Todas las comunicaciones se pueden proteger usando el protocolo Transport Layer Security (TLS).



Servicios SIG

GeoDir Builder se puede usar para administrar y distribuir servicios SIG. Estos servicios se pueden usar con diversas aplicaciones, entre las que se incluyen software de Business Intelligence, ERP, CRM, GIS Desktop, GIS Mobile, etc. Puede agregar a Builder funcionalidad SIG personalizada.



Administración de datos

GeoDir Builder incluye la base de datos espacial (también conocida como geodatabase, BDE). Utilice la BDE con QGIS para aplicar reglas y relaciones complejas; definir modelos de datos como topologías, redes geométricas y datasets de red; mantener la integridad de los datos y edición multiusuario. GeoDir Builder también funciona con datos espaciales almacenados en sistemas de administración de bases de datos relacionales de forma nativa, es decir no requiere de herramientas ni componentes adicionales que son Oracle, SQL Server, Postgres entre otros.



Plataforma GeoDir

Con GeoDir Builder, puede escalar e integrarse para llegar a cualquier miembro de la red privada de su organización, con independencia del dispositivo que utilice o del lugar donde se encuentre. También le permite gestionar y compartir grandes volúmenes de datos geográficos con cualquier número de usuarios manteniendo el control completo sobre la seguridad y el acceso.

GeoDir Builder, es una plataforma de mapas innovadora de última generación para afrontar las necesidades actuales de Big data, IoT e Inteligencia Artificial.